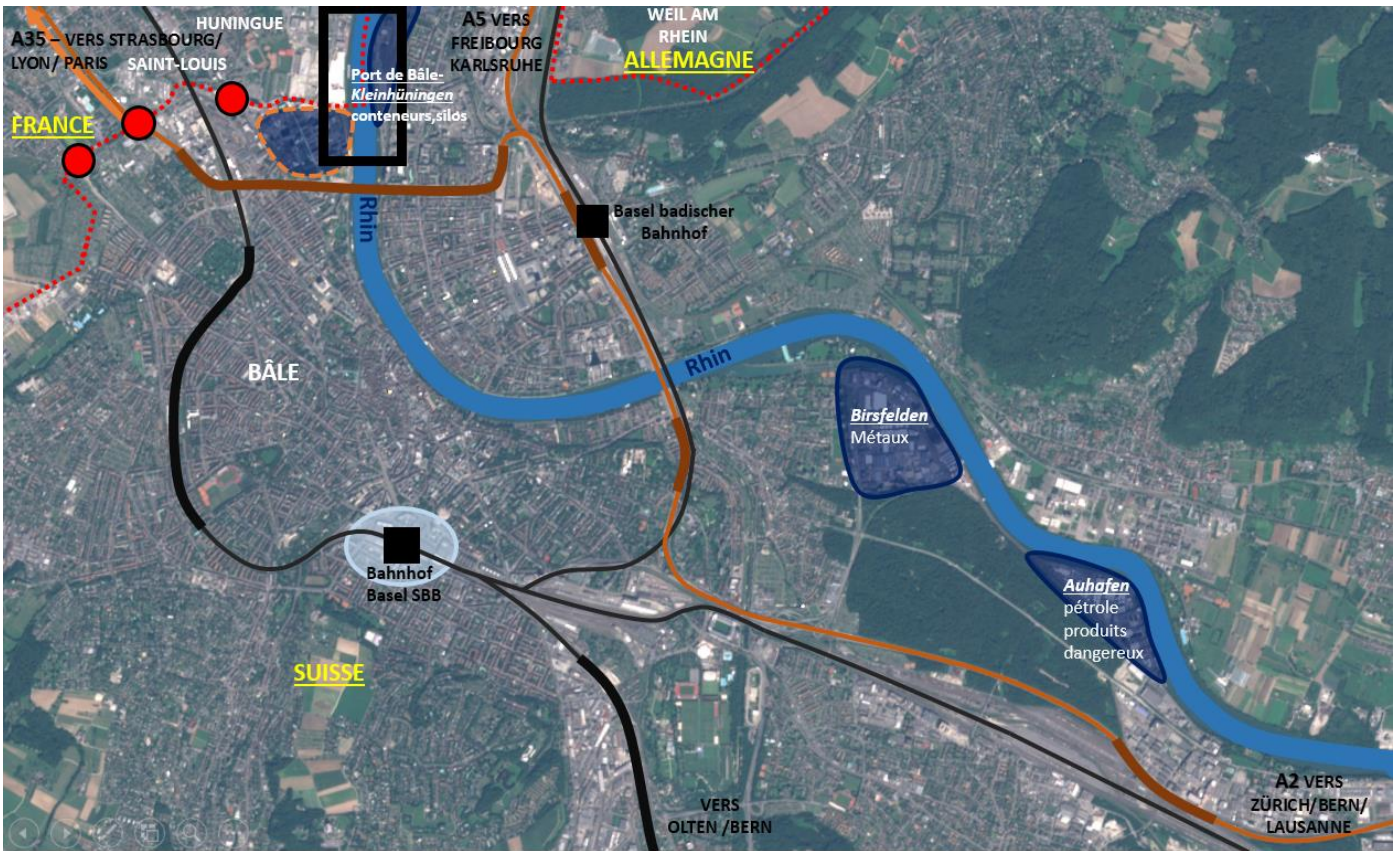




Croquis du zoom 2


LE NŒUD BÂLOIS, UN CARREFOUR MULTIMODAL







I. Une situation frontalière

-  Les frontières nationales
-  Les postes de douane





II. Une connexion aérienne

-  Route douanière menant vers l'aéroport binational

III. Une connexion terrestre

-  Axes autoroutiers et leurs tunnels
-  Axes ferroviaires et leurs tunnels
-  2 gares
-  Aménagement du quartier de la gare : faire une porte d'entrée métropolitaine

IV. Une connexion fluviale

-  Axe rhénan en position de carrefour
-  Des installations portuaires importantes
-  Ancien port de *Sankt Johann*, désormais campus Novartis
-  Projet de réaménagement et de requalification des bords du fleuve : le projet *New Basel* - « 3Land »

